



**АДМИНИСТРАЦИЯ ГУБЕРНАТОРА И ПРАВИТЕЛЬСТВА
ЗАПОРОЖСКОЙ ОБЛАСТИ**

**УКАЗ
ВРЕМЕННО ИСПОЛНЯЮЩЕГО ОБЯЗАННОСТИ ГУБЕРНАТОРА
ЗАПОРОЖСКОЙ ОБЛАСТИ**

**Об утверждении Правил охраны жизни людей на водных объектах
Запорожской области**

«05» 05 2023 г.

№ 92-у

В соответствии со статьей 25 Водного кодекса Российской Федерации, Федеральным законом от 06.10.1999 № 184-ФЗ «Об общих принципах организации законодательных (представительных) и исполнительных органов государственной власти субъектов Российской Федерации», постановлением Правительства Российской Федерации от 14.12.2006 № 769 «О порядке утверждения правил охраны жизни людей на водных объектах», в целях обеспечения безопасности людей на водных объектах Запорожской области,

ПОСТАНОВЛЯЮ:

1. Утвердить Правила охраны жизни людей на водных объектах Запорожской области (Приложение 1).
2. Контроль за исполнением настоящего Указа оставляю за собой.
3. Настоящий Указ вступает в силу со дня его подписания.

Временно исполняющий обязанности
Губернатора Запорожской области

(подпись)

Е.В. Балицкий

УТВЕРЖДАЮ:

Временно исполняющий
обязанности Губернатора Запорожской
области
(подпись) Е.В. Балицкий
«05» 05 2023 г. №92--у

ПРАВИЛА ОХРАНЫ ЖИЗНИ ЛЮДЕЙ НА ВОДНЫХ ОБЪЕКТАХ ЗАПОРОЖСКОЙ ОБЛАСТИ

I. Общие положения

1.1. Настоящие Правила охраны жизни людей на водных объектах в Запорожской области (далее - Правила) разработаны в соответствии с Водным кодексом Российской Федерации, Федеральным законом от 06.10.1999 № 184-ФЗ «Об общих принципах организации законодательных (представительных) и исполнительных органов государственной власти субъектов Российской Федерации», Федеральным законом от 06.10.2003 № 131-ФЗ «Об общих принципах организации местного самоуправления в Российской Федерации», постановлением Правительства Российской Федерации от 08.02.2022 № 132 «Об утверждении Положения о Государственной инспекции по маломерным судам Министерства Российской Федерации по делам гражданской обороны, чрезвычайным ситуациям и ликвидации последствий стихийных бедствий, Правил государственного надзора за маломерными судами, используемыми в некоммерческих целях, и Положения о классификации и освидетельствовании маломерных судов, используемых в некоммерческих целях, о внесении изменений в постановление Правительства Российской Федерации от 18.09.2013 № 820. а также о признании утратившими силу некоторых актов и отдельных положений некоторых актов Правительства Российской Федерации».

1.2. Правила устанавливают условия и требования, предъявляемые к обеспечению безопасности людей на пляжах и в других местах массового отдыха на водных объектах, и обязательны для выполнения всеми водопользователями, предприятиями, учреждениями, организациями и гражданами на территории Запорожской области.

1.3. Использование водных объектов для рекреационных целей (отдыха, туризма, спорта) осуществляется на основании договора водопользования или решения о предоставлении водного объекта в пользование.

Купание и удовлетворение иных личных и бытовых нужд граждан осуществляются исходя из устанавливаемых органов местного

самоуправления правил использования водных объектов для личных и бытовых нужд.

Проектирование, строительство, реконструкция, ввод в эксплуатацию и эксплуатация зданий, строений, сооружений для рекреационных целей, в том числе для обустройства пляжей, осуществляются в соответствии с водным законодательством и законодательством о градостроительной деятельности.

Места на водных объектах, используемые для массового отдыха, купания, туризма и спорта, устанавливаются по решению органов местного самоуправления по согласованию с Министерством природы, экологии и недропользования Запорожской области.

1.4. Перечни пляжей и баз-стоянок для маломерных судов ежегодно до 1 апреля формируются органами самоуправления муниципальных образований Запорожской области и утверждаются муниципальными правовыми актами, которыми также устанавливаются начала и окончания купального сезона, его продолжительность. Форма перечней пляжей и баз-стоянок приведена в приложении.

1.5. На водных объектах общего пользования могут быть запрещены купание, использование маломерных судов, водных мотоциклов и других технических средств, предназначенных для отдыха на водных объектах, обустройство и оборудование пляжей на берегах водных объектов, проведение культурно-массовых и спортивных мероприятий, выход людей на лед водных объектов в период становления и таяния льда, выезд автотранспортных средств на лед водных объектов с обязательным оповещением населения органами местного самоуправления через средства массовой информации, выставлением вдоль берега специальных информационных знаков.

1.6. Правительство Запорожской области ежегодно рассматривает состояние охраны жизни людей на водных объектах и утверждает годовые планы обеспечения безопасности населения на водных объектах.

Координацию действий при осуществлении охраны жизни людей на водных объектах Запорожской области возложить на комиссию по предупреждению и ликвидации чрезвычайных ситуаций и обеспечению пожарной безопасности Правительства Запорожской области.

1.7. Руководители организаций, владеющих пляжами, назначают должностных лиц, ответственных за безопасность их эксплуатации.

1.8. Использование акватории водных объектов, необходимой для эксплуатации пляжей правообладателями земельных участков, находящихся в государственной или муниципальной собственности и расположенных в границах береговой полосы водного объекта общего пользования, а также для рекреационных целей физкультурно-спортивными организациями, туроператорами или турагентами, осуществляющими свою деятельность в соответствии с федеральными законами, организованного отдыха детей, ветеранов, граждан пожилого возраста, инвалидов, осуществляется на основании договора водопользования, заключаемого без проведения аукциона.

1.7. Производственный контроль за составом и свойствами вод водного объекта в контрольных пунктах охраняемых районов обеспечивается и осуществляется водопользователями самостоятельно либо с привлечением аккредитованных лабораторий. Государственный санитарно-эпидемиологический надзор и лабораторный контроль осуществляются выборочно при проведении мероприятий по контролю, по эпидемическим показаниям и в рамках проведения социально-гигиенического мониторинга.

1.8. Водопользователи, допустившие нарушение настоящих Правил и указанных в договоре водопользования условий и требований, привлекаются к ответственности в порядке, установленном законодательством Российской Федерации.

1.9. Поисковые и аварийно-спасательные работы при чрезвычайных ситуациях на водных объектах (паводки, наводнения, аварии судов и др.) осуществляются в соответствии с законодательством РФ, регламентирующим организацию и порядок проведения этих работ.

1.10. Контроль за соблюдением настоящих Правил в вопросах обеспечения безопасности населения на водных объектах, анализ положения дел об охране жизни людей на водных объектах и разработку предложений по его улучшению осуществляют комиссии по предупреждению и ликвидации чрезвычайных ситуаций и обеспечению пожарной безопасности соответствующего уровня.

II. Требования, предъявляемые к выбору, оборудованию и эксплуатации пляжей (зон рекреации)

2.1. В соответствии с ГОСТ Р 55698-2013 под пляжем понимается участок побережья естественного или искусственного водоема с прибрежными водами (акваторией), оборудованный и пригодный для организованного отдыха, купания и приема оздоровительных и профилактических процедур.

2.2. Для организации и оборудования пляжей используют водные объекты и их берега, выбор которых согласовывается в установленном порядке в соответствии с требованиями ГОСТ 17.1.5.02-80 "Охрана природы. Гидросфера. Гигиенические требования к зонам рекреации водных объектов".

Выбор территории пляжа, его проектирование, эксплуатация и реорганизация производятся в соответствии с гигиеническими требованиями к зонам рекреации водных объектов и охраны источников питьевого и хозяйственно-бытового водоснабжения от загрязнений, а также требований СанПиН 2.1.3684-21 "Санитарно-эпидемиологические требования к содержанию территорий городских и сельских поселений, к водным объектам, питьевой воде и питьевому водоснабжению, атмосферному воздуху, почвам, жилым помещениям, эксплуатации производственных, общественных помещений, организации и проведению санитарно-противоэпидемических (профилактических) мероприятий".

2.3. Владелец пляжа (эксплуатирующая организация, индивидуальный предприниматель) осуществляет пользование пляжем при наличии санитарно-эпидемиологического заключения и акта проведения водолазных работ по обследованию и очистке дна акватории пляжа.

2.4. При выборе территории пляжа следует исключить возможность неблагоприятных и опасных природных процессов (оползней, обвалов и т.п.).

2.5. Запрещается размещать пляжи в границах 1-го пояса зоны санитарной охраны источников питьевого и хозяйственно-бытового водоснабжения.

2.6. Пляжи располагаются на расстоянии не менее 500 метров выше по течению от места спуска сточных вод, не менее 250 метров выше и 1000 метров ниже портовых, гидротехнических сооружений, пристаней, причалов, пирсов, дебаркадеров и т.п.

2.7. В местах, отведенных для купания, и выше их по течению до 500 метров запрещается стирка белья и купание животных.

2.8. Береговая территория пляжа должна иметь ограждение. Дно водного объекта в пределах участка акватории, отведенного для купания, должно иметь постепенный скат без уступов до глубины 2 м при расстоянии не менее 15 м от береговой линии (границы водного объекта) и очищено от водных растений, коряг, стекла, камней и других предметов. Не допускается устройство пляжей на глинистых грунтах и заиленных участках.

2.9. Контейнеры для мусора должны располагаться на бетонированных площадках с удобными подъездными путями. Вывоз мусора следует осуществлять ежедневно.

2.10. Урны необходимо располагать на расстоянии не менее 10 метров от границы водного объекта. Расстояние между установленными урнами не должно превышать 40 метров.

2.11. Регулярно на пляж необходимо подсыпать чистый песок или гальку, обеспечивая требования к качеству почв в соответствии с СанПиН 2.1.3684-21 "Санитарно-эпидемиологические требования к содержанию территорий городских и сельских поселений, к водным объектам, питьевой воде и питьевому водоснабжению, атмосферному воздуху, почвам, жилым помещениям, эксплуатации производственных, общественных помещений, организации и проведению санитарно-противоэпидемических (профилактических) мероприятий".

2.12. При устройстве туалетов должно быть предусмотрено канализование с отводом сточных вод на очистные сооружения. При отсутствии канализации необходимо устройство водонепроницаемых выгребов либо установка биотуалетов.

2.13. Места размещения открытых автостоянок личного транспорта определяются с учетом действующего законодательства Российской Федерации.

2.14. При расчете необходимой площади территории пляжа следует исходить из норм не менее 8 кв. м на одного человека.

Площадь участка акватории, отведенного для купания на проточном

водном объекте, должна обеспечивать не менее 5 кв. м на одного купающегося, а в море не менее 3-х; на непроточном водном объекте в 2 - 3 раза больше.

2.15. В местах, отводимых для купания на водном объекте, не должно быть выходов на поверхность грунтовых вод с низкой температурой, резко выраженных и быстрых водоворотов, воронок и больших волн.

2.16. Границы участка акватории водного объекта, отведенного для купания, обозначаются буйками оранжевого цвета, расположенными на расстоянии 25 - 30 м один от другого и 25 м от мест с глубиной 1.3 м. Границы участка акватории водного объекта, отведенного для купания, не должны выходить в зоны судового хода.

Спасатели обязаны постоянно следить за безопасностью посетителей, принимать меры по предупреждению случаев нарушения требований, указанных в пункте 3.5 настоящих Правил.

2.17. Оборудованные на пляжах места для прыжков в водный объект, как правило, должны находиться в естественных участках акватории с приглубными берегами. При отсутствии таких участков устанавливаются деревянные мостки или плоты в местах, обеспечивающих безопасность при нырянии.

Мостки, трапы, плоты и вышки должны иметь сплошной настил и быть испытаны на рабочую нагрузку.

2.18. В местах купания, выступающих за береговую линию в сторону судового хода, с наступлением темноты зажигается белый огонь кругового освещения, ясно видимый со стороны судового хода, на высоте не менее 2 м над настилом.

2.19. На берегу не далее 5 м от воды через каждые 50 м выставляются стойки с вывешенными на них спасательными средствами. На кругах наносятся название объекта (владельца пляжа) и надпись "Бросай утопающему".

2.20. На пляжах устанавливаются мачты голубого цвета высотой 5 - 10 м для подъема сигналов: зеленый флаг 70 x 100 см или 50 x 70 см (купание разрешено), черный шар диаметром 1 м или черный (красный) флаг 70 x 100 см или 50 x 70 см (купание запрещено).

Купание должно ограничиваться владельцем пляжа с применением сигнального флага желтого цвета, информирующего об опасности нахождения в воде лиц, не имеющих навыков плавания, людей, имеющих хронические заболевания, и детей, в следующих случаях:

при воздействии ветра силой 5,5 - 7,9 метров в секунду и волн высотой 1,2 - 1,5 метров;

при возникновении периодических кратковременных (не более 5 - 7 минут) течений скоростью 0,5 - 0,7 метров в секунду.

2.21. Пляжи оборудуются информационными стендами с выдержками из настоящих Правил, материалами по профилактике несчастных случаев на водных объектах, информацией о режиме работы пляжа, о его владельце, об обслуживающей организации и ее реквизиты, схемой пляжа и зонами

купания с указанием опасных мест и глубин, информацией о местах расположения спасателей, номерами телефонов подразделений аварийно-спасательных служб или формирований, скорой медицинской помощи и полиции, данными о температуре воды и воздуха. Так же пляжи обеспечиваются в достаточном количестве лежаками, тентами, зонтами для защиты от солнца, при наличии водопровода - душами.

2.22. Владелец пляжа в обязательном порядке организует развертывание спасательных постов с необходимыми плавсредствами, оборудованием и снаряжением, обеспечивает дежурство спасателей и медицинского персонала для предупреждения несчастных случаев с людьми и оказания помощи терпящим бедствие на водных объектах.

Спасатели спасательных постов должны иметь допуск к спасательным работам на водных объектах, оформленный в установленном порядке.

2.23. Пляжи должны быть радиофицированы, иметь телефонную связь и обеспечиваться городским транспортом.

2.25. Дополнительные требования к зонам рекреации для детей:

2.25.1. При расчете площади детского сектора следует исходить из норм не менее 4 кв. м на одного человека.

2.25.2. Территория, предназначенная для отдыха и купания детей (пляж), должна быть тщательно отнивелирована, очищена от мусора и камней.

2.25.3. Максимальная глубина открытых водных объектов в местах купания детей должна составлять от 0.7 до 1.2 м. Граница участка акватории водного объекта, предназначенного для купания, обозначается яркими, хорошо видимыми плавучими сигналами.

2.26. На территории пляжа размещается знак о запрете курения в соответствии с требованиями, установленными приказом Минздрава России от 20 февраля 2021 года N 129н "Об утверждении требований к знаку о запрете курения табака, потребления никотинсодержащей продукции или использования кальянов и к порядку его размещения".

III. Меры безопасности населения на пляжах и в других местах массового отдыха на водных объектах

3.1. Работники спасательных постов, владельцы пляжа проводят на пляжах и в других местах массового отдыха разъяснительную работу по предупреждению несчастных случаев с людьми на водных объектах с использованием радиостанционных установок, мегафонов, стендов, фотовитрин с профилактическим и иным информационным материалом.

3.2. Родители или иные лица, ответственные за обеспечение безопасности детей, обязаны не допускать купания детей в неустановленных местах, шалостей на водных объектах, плавания на непригодных для этого средствах(предметах) и других нарушений правил безопасности на водных объектах.

Безопасность детей на водных объектах обеспечивается правильным

выбором и оборудованием места купания, систематической разъяснительной работой с детьми и соблюдением мер предосторожности.

3.3. Каждый гражданин обязан оказывать посильную помощь терпящим бедствие на водных объектах.

3.4. Посетители пляжей обязаны:

- осуществлять купание в отведенных для этого местах.
- выполнять требования, установленные правилами охраны жизни людей на водных объектах.

- не допускать порчи имущества и оборудования пляжа.

- информировать экстренные оперативные службы, спасателей о происшествиях на пляже и чрезвычайных ситуациях на водных объектах.

Посетителям пляжей запрещается:

- загрязнять и засорять зону купания и территорию пляжа.

- использовать не по назначению оборудование пляжа и спасательные средства.

- купаться при подъеме красного (черного) флага, означающего, что купание запрещено.

- заплывать за буйки, обозначающие границы зоны купания.

- плавать на предметах (средствах), не предназначенных для плавания (в том числе досках, бревнах, лежаках).

- срывать или притапливать буйки, менять местоположение ограждений, обозначающих границы зоны купания, прыгать в воду с не приспособленных для этих целей сооружений.

- приводить с собой на пляж животных, за исключением собак-поводырей.

- играть в спортивные игры в не отведенных для этих целей местах, а также допускать действия на воде, связанные с подбрасыванием, нырянием и захватом купающихся.

- подавать ложные сигналы тревоги.

- оставлять без присмотра детей независимо от наличия у них навыков плавания.

На пляжах и на водных объектах не допускается:

- функционирование зоны купания в темное время суток (астрономическое, с захода до восхода солнца);

- размещать на территории пляжа в границах участка акватории водного объекта, отведенного для купания, пункты проката маломерных судов, гидроциклов и других плавательных средств;

- подплывать к моторным, парусным судам, весельным лодкам и другим плавсредствам;

- заходить на маломерных парусных судах, гребных, резиновых лодках и байдарках в зону купания, пляжей (за исключением спасательных судов);

- купаться в состоянии опьянения.

3.5. Обучение людей плаванию должно производиться в специально отведенных местах пляжа. При обучении плаванию ответственность за безопасность несет преподаватель (инструктор, тренер, воспитатель),

проводящий обучение или тренировку.

3.6. При групповом обучении плаванию количество человек в группе не должно превышать 10 человек. За группой обучающихся, кроме преподавателя, должен наблюдать спасатель и медицинский работник.

IV. Дополнительные правила по обеспечению безопасности детей на пляжах в детских оздоровительных учреждениях и лагерях отдыха для детей

4.1. Для организации пляжа в детских оздоровительных учреждениях и лагерях отдыха для детей используют водные объекты и их берега, выбор которых согласовывается в установленном порядке в соответствии с требованиями санитарных правил СП 2.4.3648-20 «Санитарно-эпидемиологические требования к организациям воспитания и обучения, отдыха и оздоровления детей и молодежи».

4.2. Пляж детского учреждения должен отвечать установленным санитарным требованиям, благоустроен, огражден штакетным забором со стороны суши в случае расположения пляжа за пределами территории оздоровительного учреждения.

4.3. Контроль за правильной организацией и проведением купания детей в лагерях отдыха осуществляют руководители этих лагерей.

4.4. Учредитель или собственник оздоровительного учреждения назначает:

- ответственного за организацию безопасного купания детей, техническое освидетельствование и санитарное освидетельствование пляжа, проводимые ежегодно перед началом купального сезона;

- медицинского работника, ответственного за ежедневное проведение осмотра санитарного состояния береговой полосы пляжа и замера температуры воды с отметкой результатов осмотра и замеров в специальном журнале с выводом о разрешении или запрещении купания детей в зависимости от результатов осмотра.

4.5. Ответственность за безопасность детей во время купания и методическое руководство возлагается на инструктора по плаванию.

4.6. Купание детей разрешается только группами не более 10 человек. Продолжительность купания в первые дни начала купального сезона - 2 - 5 минут с постепенным увеличением до 10 - 15 минут.

4.7. На пляже детского учреждения оборудуются участки для купания и обучения плаванию детей дошкольного и младшего школьного возраста с глубинами не более 0.7 м, а также для детей старшего возраста с глубинами не более 1.2 м.

4.8. На расстоянии 3 м от границы водного объекта через каждые 25 м выставляются стойки с вывешенными на них спасательными средствами.

4.9. Купание детей, не умеющих плавать, проводится отдельно от детей, умеющих плавать. Купание детей, не умеющих плавать, организует и

контролирует руководитель учреждения.

4.10. Для проведения уроков по плаванию оборудуется примыкающая к водному объекту площадка, на которой должны быть плавательные доски, резиновые круги, шесты для поддержки не умеющих плавать, плавательные поддерживающие пояса, электромегафоны и другие обеспечивающие обучение средства.

4.11. Перед началом купания детей проводится подготовка пляжа:

4.11.1. Границы участка акватории водного объекта, отведенного для купания, обозначаются яркими, хорошо видимыми плавучими сигналами.

4.11.2. Спасательная лодка со спасателем выходит на внешнюю сторону границы участка акватории водного объекта, отведенного для купания, и удерживается в 2 - 3 м от нее.

4.12. По окончании подготовки пляжа дети группами выводятся на свои участки купания, инструктируются по правилам поведения на водных объектах, выстраиваются в линейку и складывают перед собой одежду. За купающимися детьми должно вестись непрерывное наблюдение дежурными воспитателями и медицинскими работниками.

4.13. Во время купания детей на пляже запрещается:

- купание и нахождение посторонних лиц;
- катание на лодках и катерах;
- игры и спортивные мероприятия.

4.14. Для купания детей во время походов, прогулок и экскурсий выбирается неглубокое место с пологим и чистым от свай, коряг, острых камней, водорослей и ила дном. Обследование места купания проводится взрослым, умеющим плавать. Купание проводится под контролем взрослых.

4.15. Перед отбоем администрация детского учреждения обязана выделять патруль (дежурного) для обхода берега водного объекта.

V. Знаки безопасности на водных объектах

5.1. С целью обеспечения безопасности людей на берегах водных объектов устанавливаются знаки безопасности.

5.2. Знаки имеют форму прямоугольника с размерами сторон не менее 50 х 60 см и изготавливаются из досок, толстой фанеры, металлических листов или из другого прочного материала.

Знаки устанавливаются на видных местах и закрепляются на столбах (деревянных, металлических, железобетонных и т.п.), врытых в землю. Высота столбов над землей должна быть не менее 2.5 м.

5.3. Надписи на знаках делаются черной или белой краской.

VI. Привлечение дежурных сил и средств для проведения поисково-спасательных работ в местах массового отдыха и спорта населения

В целях привлечения дежурных сил и средств для проведения поисково-спасательных работ в местах массового отдыха и спорта населения сведения об угрозе гибели людей на водных объектах области сообщаются на единый

телефонный номер экстренных служб «101» или по номеру +79900414707.

Приложение 1
к Правилам охраны
жизни людей на водных
объектах Запорожской
области

**ТАБЕЛЬ ОСНАЩЕННОСТИ СПАСАТЕЛЬНОГО ПОСТА
(при протяженности береговой полосы пляжа 100 метров)**

№ п/п	Имущество спасательного поста	Количество
1.	Наблюдательная вышка	1 шт.
2.	Мачта 8 - 10 м	1 шт.
3.	Спасательная весельная (моторная) лодка	1 шт.
4.	"Конец Александра" (спасательный мешок)	4 шт.
5.	Спасательный жилет	1 шт. на каждого матроса-спасателя
6.	Комплект легководолазного снаряжения (маска, трубка, ласты)	на каждого матроса-спасателя
7.	Аптечка первой помощи	1 шт.
8.	Флаги (100 см х 70 см или 50 см х 70 см):	
	- ограничивающий купание - желтого цвета	1 шт.
	- запрещающий купание - красного (черного) цвета	1 шт.
9.	Бинокль	1 шт.
10.	Свисток	1 шт. на каждого матроса-спасателя
11.	Электромегатфон	1 шт.
12.	Проводная или мобильная связь	1 комплект
13.	Информационный стенд с размещенной на нем информацией согласно пункту 2.19 раздела 2 Правил охраны жизни людей на водных объектах в Республике Крым	1 шт.
14.	Документация спасательного поста:	1 комплект
	- вахтенный журнал; - график дежурств;	

	<ul style="list-style-type: none">- должностные инструкции должностных лиц спасательного поста; - журнал регистрации инструктажей по вопросам охраны труда; - опись имущества	
--	---	--

Приложение 2
к Правилам охраны
жизни людей на водных
объектах Запорожской
области

**ХАРАКТЕРИСТИКА ЗНАКОВ БЕЗОПАСНОСТИ НА ВОДНЫХ
ОБЪЕКТАХ**

N п/п	Надпись на знаке	Описание знака
1.	Место купания (с указанием границ в метрах)	В зеленой рамке. Надпись сверху. Ниже изображен плывущий человек. Знак крепится на столбе белого цвета
2.	Место купания детей (с указанием границ в метрах)	В зеленой рамке. Надпись сверху. Ниже изображены двое детей, стоящих в воде. Знак крепится на столбе белого цвета
3.	Место купания животных (с указанием границ в метрах)	В зеленой рамке. Надпись сверху. Ниже изображена плывущая собака. Знак крепится на столбе белого цвета
4.	Купаться запрещено (с указанием границ в метрах)	В красной рамке, перечеркнутой красной чертой по диагонали с верхнего левого угла. Надпись сверху. Ниже изображен плывущий человек. Знак крепится на столбе красного цвета. Ниже знака табличка с изложением дополнительной информации о причинах запрещения купания, например: "Выход сточных вод", "Очистные сооружения", "Подводные препятствия", "Ремонтные работы"
5.	Переход (переезд) по льду разрешен	Весь окрашен в синий цвет. Надпись посередине. Знак крепится на столбе белого цвета
6.	Переход (переезд) по льду запрещен	Весь окрашен в красный цвет. Надпись посередине. Знак крепится на столбе красного цвета
7.	Не создавать волнение	Внутри красной окружности на белом фоне две волны черного цвета, перечеркнутые красной чертой по диагонали с верхнего левого угла
8.	Движение маломерных	Внутри красной окружности на белом фоне

	плавсредств запрещено	лодка с подвесным мотором черного цвета, перечеркнутая красной чертой по диагонали с левого верхнего угла
9.	Якоря не бросать!	Внутри красной окружности на белом фоне якорь черного цвета, перечеркнутый красной чертой по диагонали с верхнего левого угла

Приложение 3
к Правилам охраны
жизни людей на водных
объектах Запорожской
области

**НОРМАТИВЫ ПО ПОДГОТОВКЕ МАТРОСОВ-СПАСАТЕЛЕЙ
СПАСАТЕЛЬНЫХ ПОСТОВ**

Плавание на 100 м вольным стилем - 2 минуты (для женщин - 2,5 минуты);

ныряние на глубину 4 м с извлечением макета в квадрате 3 х 3 м - 3 минуты;

ныряние в длину - 20 м (для женщин - 17 м);

буксировка пострадавшего - 25 м;

гребля на шлюпке на расстояние 1000 м - 9 минут;

подача спасательного мешка - 20 м (для женщин - 17 м);

подача пляжного круга (вес 7 кг) - 10 м (для женщин - 7 м);

умение освободиться от захватов тонущего;

умение оказывать первую помощь пострадавшему.

Отклонение брошенного в заданную точку спасательного мешка и пляжного круга не должно превышать 1 м. Нормативы по плаванию и нырянию выполняются без ластов и полумаски.

Норматив времени отхода спасательной моторной лодки (спасательной весельной шлюпки) с момента объявления тревоги должен составлять не более 30 секунд, одевание легководолазного снаряжения и вход в воду - 20 секунд, максимально допустимое время поиска для оказания помощи и спасения при температуре воды 18 - 22 °С - 3 минуты, при температуре воды ниже 17 °С - 4 минуты.

Приложение 4
к Правилам охраны
жизни людей на водных
объектах Запорожской
области

ПАСПОРТ ПЛЯЖА

Выдан: "___" _____ 20__ г.
Действителен: до "___" _____ 20__ г.

1. Месторасположение пляжа:

2. Координаты характерных точек границ территории:

1) _____, _____

2) _____, _____

3) _____, _____

4) _____, _____

3. Название, владелец пляжа:

4. Адрес владельца пляжа:

5. Мобильный телефон владельца пляжа:

6. Документы о правах на пляж:

6.1. Земельный участок (имущество):

N _____ от "___" _____ 20__ г.

Срок действия документа: до "___" _____ 20__ г.

6.2. Акватория водного объекта:

N _____ от "___" _____ 20__ г.

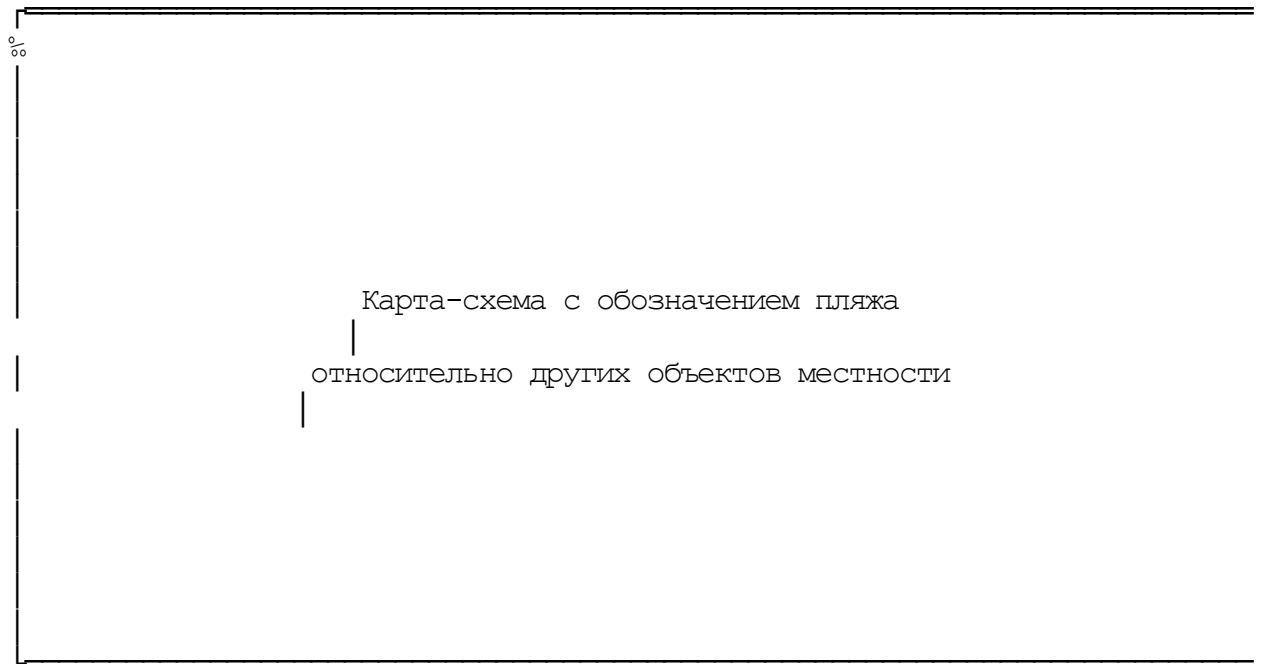
Срок действия документа: до "___" _____ 20__ г.

7. Размеры пляжа: длина _____ м, площадь _____ га.

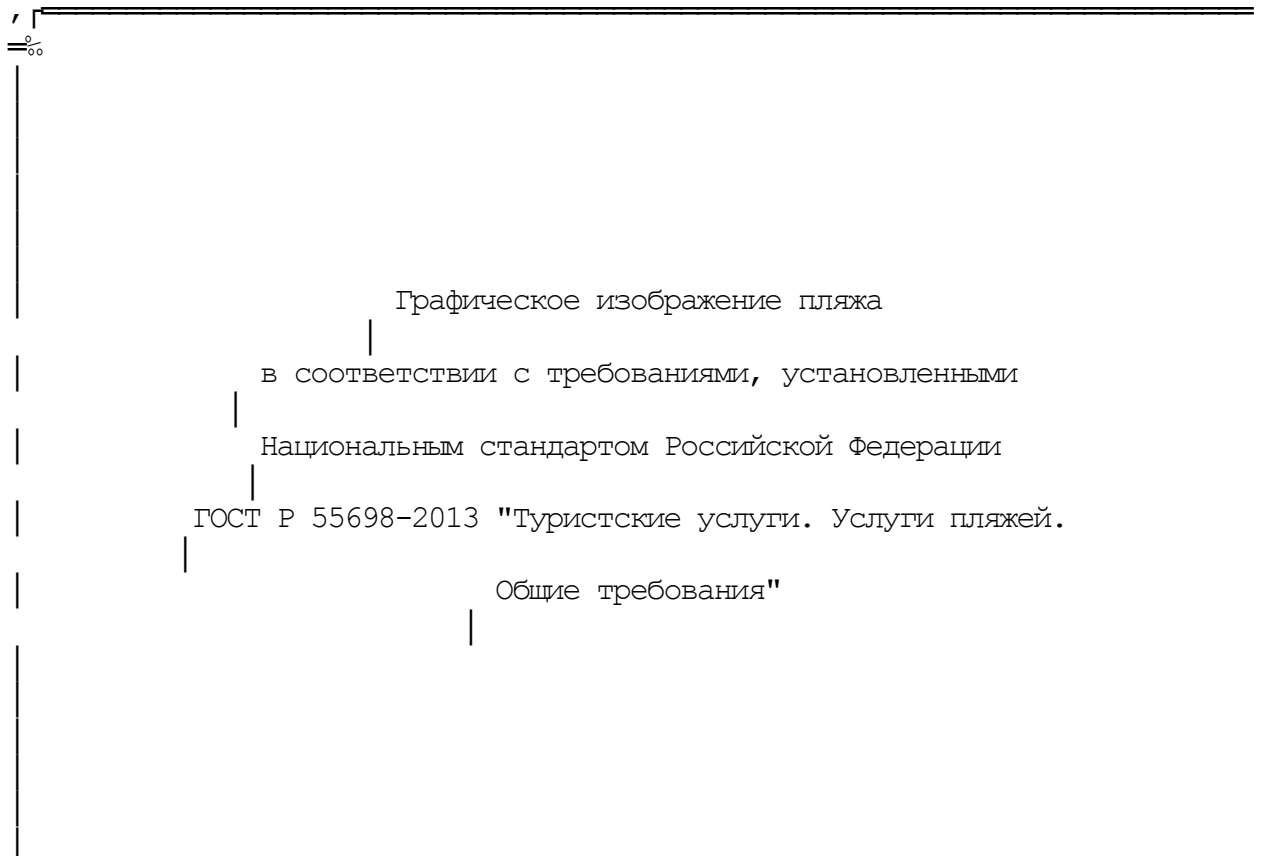
8. Характер грунта:


9. Гидротехнические сооружения:

10. Месторасположение пляжа



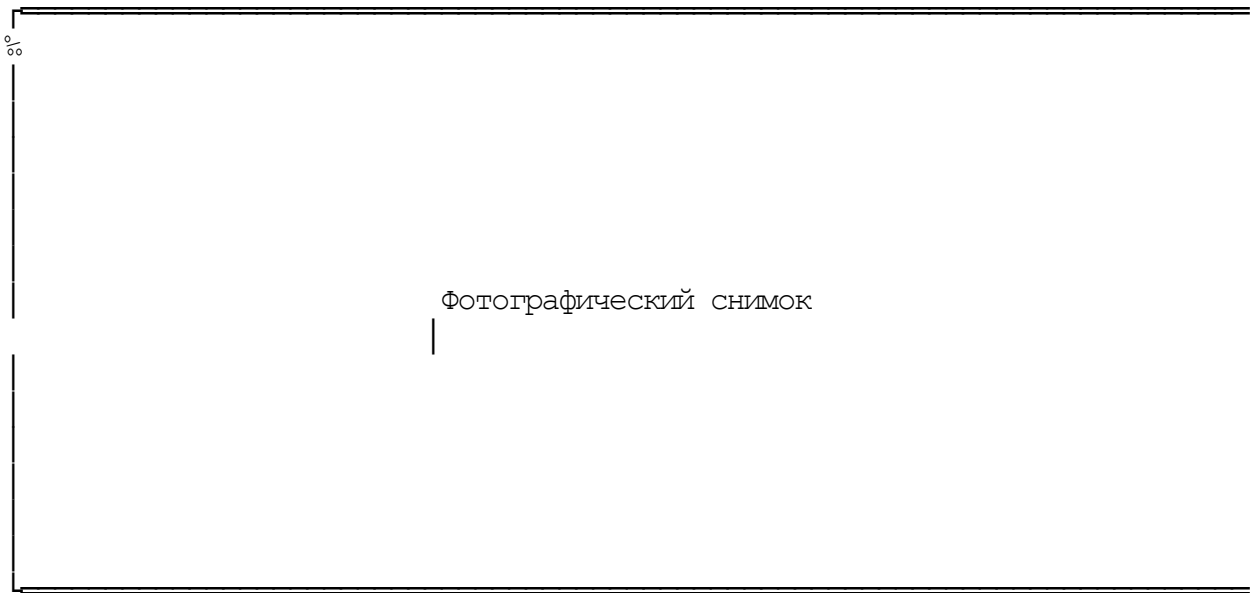
11. Схема пляжа





...

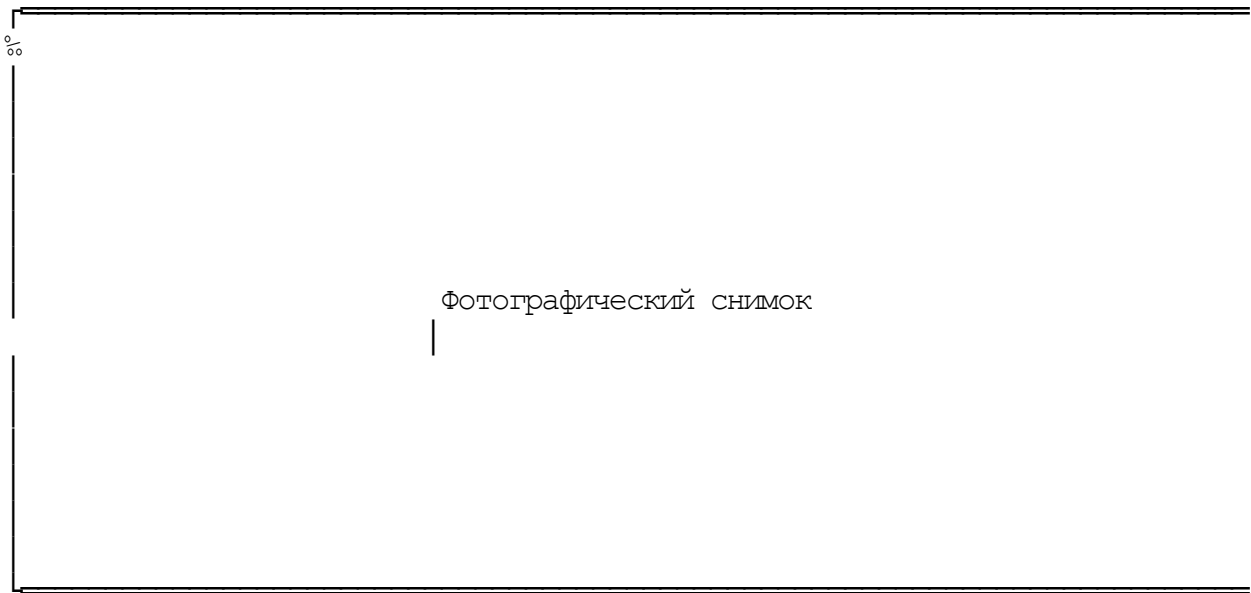
12. Внешний вид пляжа в 20____ году
(прошлом)



Фотографический снимок

...

13. Внешний вид пляжа в 20____ году
(текущем)



Фотографический снимок

...

14. Готовность пляжа к купальному сезону:
14.1.

наименование органа (учреждения) единой государственной
централизованной системы Федерального государственного
санитарно-эпидемиологического надзора

выдано санитарно-эпидемиологическое заключение о соответствии водного объекта санитарным правилам и условиям безопасного для здоровья населения

использования водного объекта N _____ от "___" _____ 20___ г.

14.2.

наименование подразделения ГИМС МЧС России
заявлению-декларации "_____" _____ 20____ г.
присвоен
регистрационный номер _____.

14.3. Сведения о пляже включены в перечень пляжей

утвержденный

(наименование муниципального образования
Запорожской области)

(наименование, дата и номер муниципального правового акта)

(должность представителя (личная подпись) (инициалы, фамилия)
органа местного самоуправления
муниципального образования
Запорожской области)

М.П.

14.4. Сведения о пляже внесены в перечень пляжей Запорожской области,
допущенных к работе в 20___ году.

(должность представителя (личная подпись) (инициалы, фамилия)
уполномоченного исполнительного
органа Запорожской области в сфере
курортов и туризма)

М.П.

Приложение 5
к Правилам охраны
жизни людей на водных
объектах Запорожской
области

ПЕРЕЧЕНЬ ПЛЯЖЕЙ

(наименование муниципального образования Запорожской области)

N п/п	Месторасположение пляжа	Название, владелец пляжа	Индивидуальный номер пляжа	Количество карт пляжа <1>	Размеры пляжа		Коорд инаты характ ерных точек границ террит ории
					длина (м)	площадь (га)	
1.							
2.							
3.							

<1> - указывается только для искусственных пляжей, разделенных поперечными пляжеудерживающими сооружениями (бунами).

ПЕРЕЧЕНЬ БАЗ(СООРУЖЕНИЙ) для маломерных судов

(наименование муниципального образования Запорожской области)

N п/п	Место расположение базы(сооружения)	Название, владелец базы	Индивидуальный номер базы	Количество размещаемых судов	Размеры базы		Координаты характерных точек границ территории
					длина (м)	площадь (га)	
1.							
2.							
3.							